



MASSIF DES VOSGES
en famille

LES NOIRS ÉTANGS

RAMONCHAMP

FICHE
RANDO
28



SAISON

Hors neige



DURÉE

2h



DISTANCE

5 km



DÉNIVELÉ

+ 54 m



TERRAIN

Sentier forestier et route

Cette jolie balade est une excellente introduction au Plateau des Mille Étangs, région du Sud du Massif des Vosges d'une superficie de 220 km² comptant pas moins de 850 étangs !

OFFICE DE TOURISME COMMUNAUTAIRE DES BALLONS DES HAUTES VOSGES

Bureau de Saint-Maurice-sur-Moselle
28 bis, rue de Lorraine - 88560 Saint-Maurice-sur-Moselle
+33 (0)3 56 11 00 90 - info.tourisme@ballons-hautes-vosges.com
www.ballons-hautes-vosges.com



📍 ACCÈS ET POINT DE DÉPART

Accès : Depuis le Bureau d'Informations Touristiques du Thillot, prenez à droite la D486 direction Lure. Au sommet du Col des Croix, prenez sur la droite la D57 sur 4 kilomètres.

Départ : Parking de l'Étang Noir sur le côté droit de la route (aire de pique-nique).



Point de départ

— Parcours



Aire de pique-nique



Parking




L'Étang Noir




Les Noirs Étangs


PARCOURS ET POINTS D'INTÉRÊT


Du parking, prenez le sentier à gauche qui longe l'étang et suivez la direction "Sentier des Étangs" balisage anneau bleu .

Après 50 mètres, passage sur un belvédère protégé par des barrières en bois. Continuez sur ce sentier, vous longez l'Étang Noir avant de croiser la route.


Arrivés à la route, prenez à gauche en continuant sur 30 mètres puis prenez le chemin à droite dans la forêt en suivant le balisage anneau bleu .


Passez le pont bleu et continuez sur ce chemin sur 300 mètres environ.

Arrivés à nouveau sur la route, traversez-la et prenez le chemin en face balisage anneau bleu .



Continuez sur 50 mètres puis prenez à droite en suivant toujours le même balisage anneau bleu . Vous passez au lieu-dit "Les Noirs Étangs" dont le nom est indiqué sur une pancarte au bord du sentier pédestre.

Au carrefour, suivez encore la direction "Sentier des Étangs" balisage anneau bleu .


Longez l'étang asséché puis à la fin du chemin, prenez le sentier en face balisage anneau bleu . Ne prenez pas à droite vers la route goudronnée.

Passez à côté d'un étang et d'une maison privés sur la gauche. Le terrain est clôturé. Arrivés au bout de cet étang privé, vous débouchez sur un étang dénommé "Étang de la Chaussée Pingant". Prenez à droite le sentier balisage anneau bleu .

Passez le pont qui mène à un joli chalet avec table de pique-nique ouvert toute l'année. Possibilité de pêcher sur place (carte de pêche obligatoire).

Dirigez-vous vers la droite derrière le chalet, suivez la pancarte "Sentier des Étangs" balisage anneau bleu  et longez la tourbière. Continuez la balade en suivant la direction "sens conseillé" .

Retrouvez un autre étang sur votre droite avec un chalet. Longez-le en suivant le balisage anneau bleu .

Arrivés à un nouvel étang (grosse maison) dénommé "Étang de la Peau", prenez à droite puis longez cet étang via le sentier pour rejoindre un chemin forestier avant de tourner à droite balisage anneau bleu  et de rejoindre l'Étang de la Chaussée Pingant (chalet, pont) vu à l'aller.

Vous n'avez plus qu'à revenir sur vos pas par le charmant sentier emprunté à l'aller pour finir la balade et rejoindre le point de départ.

LE COIN DES ENFANTS

Amusez-vous à lancer des petits cailloux dans l'eau des étangs ou encore à faire des ricochets.

Il faut bien sûr rester prudent et ne pas trop s'approcher des étangs sans qu'un adulte veille sur les enfants.

Les étangs que vous admirez sur le parcours sont privés à l'exception de l'étang de la Chaussée Pingant où il est possible de pratiquer la pêche (cartes de pêche vendues par la Société de Pêche de Ramonchamp).



LE SAVIEZ-VOUS ?

Le Sentier des Étangs a été créé en août 2002 sur le territoire de la commune de Ramonchamp pour relier l'Étang Noir au GR7 sans que le randonneur soit obligé de marcher le long de la route.

Ce parcours se trouve dans le prolongement côté vosgien du Plateau des 1000 Étangs (850 étangs en réalité).

TÉMOIGNAGE

“Le sentier chemine d’étang en étang à l’occasion d’une balade ombragée et très facile. Il mène à un belvédère, longe une tourbière et permet la traversée d’un étang sur un pont en bois menant à un chalet.”



Vue depuis le belvédère de l'Étang Noir

Au village de Château-Lambert - 70 440 Haut du Them

DÉGUSTER

Auberge des Sources

Au coeur du village de Château-Lambert, à proximité du Col des Croix.

Spécialités : cuisses de grenouilles, filet de truite...

Tél : +33 (0)3 84 62 83 60

EXPLORER

Espace Nature Culture

Vous pourrez découvrir le village et l'exposition de l'Espace Nature Culture . Vous pourrez profiter du point de vue de la Vierge des Neiges qui surplombe le village et visiter la chapelle érigée en 1616.

Tél : +33 (0)3 84 20 49 84

RECOMMANDATIONS



SAC À DOS PARCOURS

Emportez un pique-nique ou un goûter à partager en famille au bord d'un étang.

Parcours ombragé, très facile avec un dénivelé très faible.

DÉCOUVRIR

Le Musée Départemental Demard de la Montagne

Musée en partie situé à l'extérieur, celui-ci est une évocation de la société rurale du début du XX^e siècle. L'habitat paysan, les activités de la ferme, du moulin, de la forge et de la mine restituent l'ambiance paysanne de cette époque.

Tél : +33 (0)3 84 20 43 09



Massif des Vosges avec la participation de Cimbô Conseils.
Crédits photo : DTC-BHV.

