

LA CHAPELLE DE PITIÉ

LE MENIL

FICHE
RANDO
26



SAISON

Hors neige



DURÉE

1h



DISTANCE

2,5 km



DÉNIVELÉ

+ 113 m



TERRAIN

Petits sentiers
et large chemin

Cette petite balade offre un concentré de tout ce qui fait le charme du village du Ménil : une nature intacte agrémentée de petit patrimoine religieux disséminé dans la montagne, de jolis points de vue et des sites pittoresques propices à des pauses revigorantes ou à des pique-nique.

OFFICE DE TOURISME COMMUNAUTAIRE DES BALLONS DES HAUTES VOSGES

Bureau du Ménil

Place du 1er RCP - 88160 Le Ménil

+33 (0)3 56 11 00 90 - info.tourisme@ballons-hautes-vosges.com




www.ballons-hautes-vosges.com

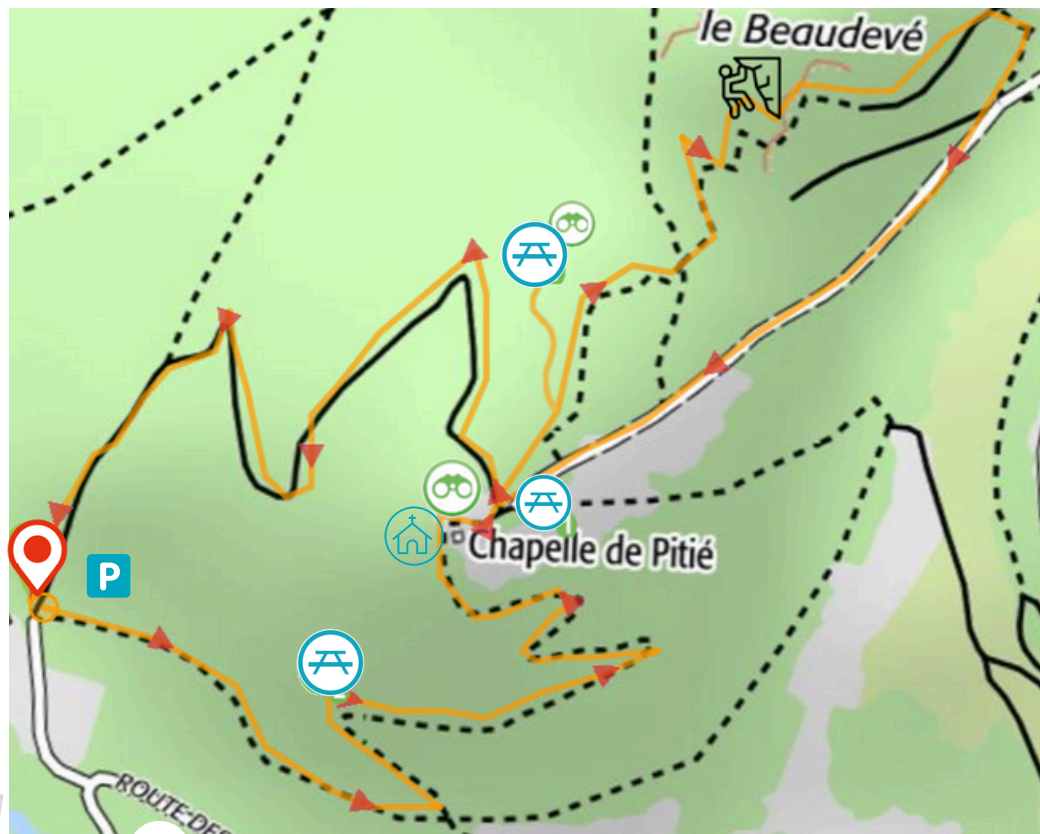


ACCÈS ET POINT DE DÉPART

Accès : Depuis Le Thillot, suivez la D486 direction Le Ménil. Au Ménil, après l'église, continuez sur 50 mètres et tournez à droite au niveau du restaurant "Les Sapins". Suivez la direction "parcours sportif" sur environ 2 km en fond de vallée puis la route monte sur la gauche et mène à un parking agrémenté d'un chalet fermé.

Départ : Parking du parcours sportif, fin de la route goudronnée (Chalet Tutor).

-  **Point de départ**
-  **Parcours**
-  **Parking**
-  **Chapelle de Pitié**
-  **Aire de pique-nique**



PARCOURS ET POINTS D'INTÉRÊT

Vous verrez en contrebas du parking un grand panneau du parcours de santé - nature qui présente les 16 agrès du parcours et l'arboretum du Ménil.

Prenez la direction du parcours de santé sur votre droite en suivant le balisage chevalet bleu X. Passez les ateliers (échauffement, obstacles 1 et 2) en suivant le chemin forestier du parcours de santé.

Après 200 mètres, à l'agrès 4, continuez en suivant le chevalet bleu X pancarte "itinéraire modifié" sur le chemin qui monte à gauche.

Continuez toujours sur le chemin forestier du parcours de santé, il y a un grand virage au niveau de l'atelier 6.



Bureau d'informations touristiques du Ménil



Parcours de santé du Ménil

Après 20 mètres, dans un virage, vous passez à côté d'un banc. Vue sur la Vallée des Granges et la Tête des Renards. Vous verrez peut-être des parapentes décoller de ce sommet...

Passez l'agrès 7, suivi d'un grand virage et continuez sur le chemin. Vous arrivez à l'arrière de la Chapelle de Pitié. Retournez-vous et vous pourrez admirer la vue sur Le Ménil et le sommet de la Rouauche surmonté d'un pylône, avec la Tête des Renards sur la gauche.

La chapelle est ouverte. Tournez-lui le dos et vous avez face à vous un lieu emblématique du Ménil : la Tête des Champs.

A l'aire de pique-nique, pour poursuivre la balade, ne suivez pas la pancarte "circuit" mais allez vers le petit muret en face et suivez le chevalet bleu X direction "roche d'escalade 5 minutes".

Si vous le souhaitez, vous pouvez faire un aller-retour à l'aire de pique-nique et ses sculptures, d'où une jolie vue sur le Col du Ménil se déploie. Revenez sur vos pas jusqu'au carrefour puis reprenez sur votre gauche le chevalet bleu X balisant le sentier qui grimpe sur 50 mètres et vous amène à la roche d'escalade.

Pour continuer la balade, suivez encore le chevalet bleu X sur 50 mètres sur un large chemin. Il est possible de rejoindre à nouveau l'aire de pique-nique en prenant le petit sentier à gauche (sentier rocheux assez dangereux, prudence...).

Continuez sur le chemin de droite sur 20 mètres puis prenez tout de suite le sentier de droite qui descend (ne pas suivre le chevalet bleu X sur le chemin de gauche). Le sentier rejoint un carrefour avec un chemin de terre et un chemin forestier.

Prenez le chemin en terre non balisé qui descend et non le chemin forestier qui monte. Continuez sur ce chemin en terre sur 200 mètres et vous vous retrouverez à nouveau à la Chapelle de Pitié.

A la pancarte du lieu-dit "Chapelle de Pitié Alt : 697 mètres", continuez votre balade en prenant la seconde partie du parcours de santé et de l'arboretum. Dirigez-vous vers la pancarte "circuit" sur la droite. Prenez le sentier qui descend et vous conduit à l'atelier 8 après 50 mètres.

Suivez le parcours de santé avec ses exercices ainsi que l'arboretum sur 700 mètres en descente. Vous rejoignez ainsi le point de départ de la balade au niveau du parking et du Chalet Tutur.

LE COIN DES ENFANTS

Le Beaudévé (roche d'escalade)

Le site du Beaudévé est idéal pour débiter l'escalade et compte une quinzaine de voies de niveau 3 à 6 en accès libre. Plan des voies disponible dans nos bureaux.

Aire de pique-nique

Le sculpteur Valentin ADAM a déposé des pierres de granit sculptées formant un coin pique-nique original avec vue panoramique sur le Col du Ménil en contrebas du sommet.

Ces pierres travaillées aux formes originales invitent à la rêverie et à la flânerie en famille dans un cadre enchanteur.

LE SAVIEZ-VOUS ?

La Chapelle de Pitié, située à 697 mètres d'altitude, aurait été bâtie vers 1850/1860 par les familles du secteur pour remercier la Vierge de toutes les récoltes (céréales, foin...) malgré la pluie incessante tout au long de l'année.

Elle a été rénovée à partir du printemps 2011, les travaux ont nécessité pas moins de 1500 heures de bénévolat. Elle est accessible en voiture et ouverte toute l'année.

“ La Chapelle de Pitié et le site d'escalade du Beaudevé sont des sites emblématiques du village du Ménil et offrent de jolis points de vue sur les montagnes environnantes. ”



Ambiance automnale aux abords de la Chapelle de Pitié

VISITER

À 5 minutes

Atelier jouets en bois

Bernard AUBRY illuminera les yeux des enfants avec ses jouets en bois qu'il fabrique depuis plus de 35 ans. Il expose et propose des chevaux à bascule, des berceaux de poupées, des puzzles animaux, des prénoms découpés, des toupies à ficelle, des pantins animés, des porte-manteaux, des sifflets, des catapultes... Tous âges.

83 bis, Grande Rue - 88160 Le Ménil
Tél. : +33 (0)3 29 28 17 56

SE DÉTENDRE

La cascade du Heuchau

Cette jolie petite cascade surplombe le village du Ménil et constitue un lieu de pique-nique agréable avec son aire de repos.

Rue des Lieux Romains
88160 Le Ménil

PÊCHE

Il est possible de pêcher dans le ruisseau du Ménil et à l'étang des Fenesses. Les cartes de pêche sont en vente à l'Office de Tourisme du Ménil.

RECOMMANDATIONS



SAC À DOS PARCOURS

Prenez un goûter à partager en famille à la chapelle ou au pied du rocher d'escalade.

La majorité du parcours est ombragée, les passages à découvert se font à la chapelle et à la roche.