



“ En démarrant du Col de la Sûre, on découvre d'emblée un élément de petit patrimoine historique (une vieille croix du 18ème siècle) avant de profiter du paysage au Chalet du Grebiay, lieu propice au repos. ”

POUR PROLONGER LABALADE

DÉCOUVRIR

Au dessus du village

Jardin des Baussottes

Jardin dédié aux conifères nains à croissance lente. Il compte environ 350 cultivars sur une superficie de 4000 m². Visites sur réservation.

2 bis, route du Châtelet
Tél. : +33 (0)6 95 37 91 76

DÉGUSTER

En contrebas du point de départ

Ferme-Auberge à la Colline

Ferme-Auberge située au coeur des montagnes, à proximité du point de départ de la balade, spécialisée dans la du canard. Possibilité de passer la nuit dans l'une des 3 chambres.

23, route du Grebiay
Tél. : + 33 (0)3 29 25 99 56

DÉCOUVRIR

Au dessus du village

Aire de jeux "Alain Bluntzer"

Située route du Grebiay, elle est réservée aux enfants de 3 à 14 ans sous la responsabilité d'un adulte. Un peu en hauteur, elle offre une jolie vue sur le village de Ferdupt.

EXPLORER

À 10 minutes

Les Hautes-Mynes

Visite des anciennes mines de cuivre des Ducs de Lorraine (1560-1761). une exploration en trois temps comprenant : un circuit minier de découverte (Tout public), la visite guidée de la galerie Rouge Montagne et la Maison des Hautes-Mynes.

47, Rue de la Gare 88160 LE THILLOT
Tél. : + 33 (0)3 29 25 03 33

BALADE FAMILLE CIRCUIT DU GREBIAY

FICHE
RANDO
FERDRUPT



SAISON
HORS NEIGE



DURÉE
1H



DISTANCE
3 km



DÉNIVELÉ
+ 114 M



DIFFICULTÉ
1 PETIT PAS

RECOMMANDATIONS



Sac à dos

Emportez un pique-nique à partager en famille au Chalet du Grebiay.



Parcours

Parcours bien ombragé qui permet de profiter de la fraîcheur de la forêt.



Accessibilité

Balade en terrain facile, seule la montée de la route de la Sûre est plus difficile.

En cas d'accident, composez le 112



Office de Tourisme Communautaire
des Ballons des Hautes-Vosges*
Bureau du Thillot
47, Rue de la Gare - 88160 LE THILLOT
Tél. : +33 (0)3 56 11 00 90
info.tourisme@ballons-hautes-vosges.com



• Charte graphique : Massif des Vosges - Cimbô Conseils
• Crédits photo : OTC-BHV



— Cette agréable petite balade essentiellement ombragée vous permettra de vous imprégner de l'atmosphère mystérieuse de la forêt vosgienne. Elle traverse de jolies futaies, de grands champs de fougères et propose quelques belles échappées sur les montagnes environnantes. Un vrai retour aux sources !

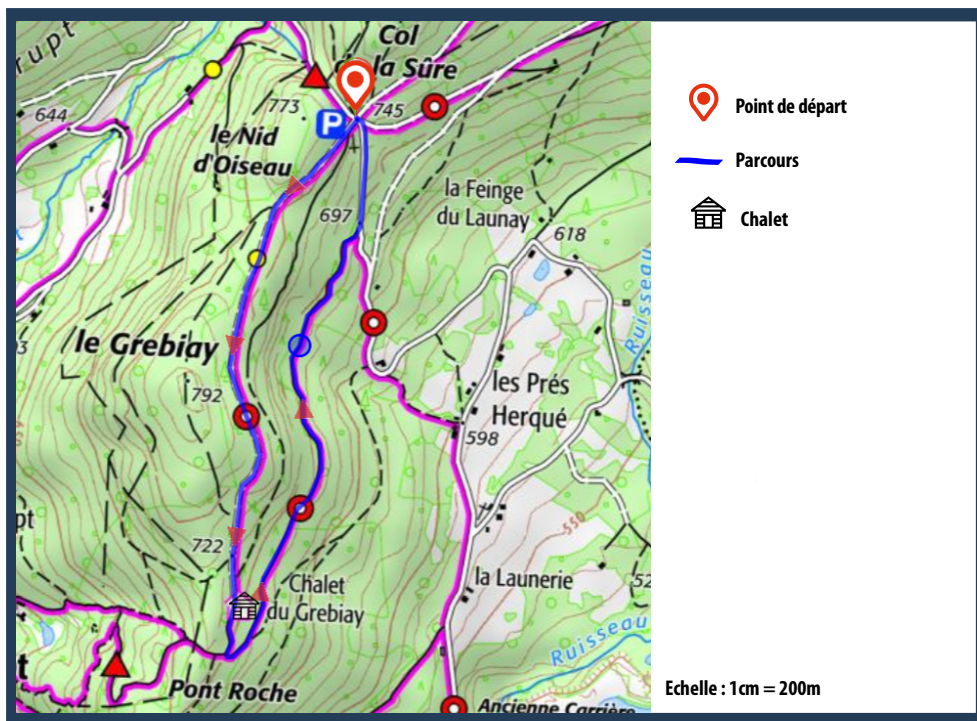
OFFICE DE TOURISME COMMUNAUTAIRE DES BALLONS DES HAUTES-VOSGES

Bureau principal : 28 bis, rue de Lorraine 88560 SAINT-MAURICE-SUR-MOSELLE
+33 (0)3 56 11 00 90 - info.tourisme@ballons-hautes-vosges.com - www.ballons-hautes-vosges.com

ACCÈS ET POINT DE DÉPART

Accès: Depuis Le Thillot, prenez la RN66 pendant 5 km jusqu' à Ferdrupt. Continuez sur 300 mètres et prenez la route de droite avant la mairie. Continuez sur cette route en suivant le panneau "Ferme Auberge (Foie Gras) 3". Continuez sur cette route pendant 2,7 km. Ne tournez pas à droite pour rejoindre la ferme-auberge. Continuez tout droit. La route se transforme en chemin carrossable sur 200 mètres environ puis elle est à nouveau goudronnée. Le Col de la Sûre se trouve à 100 mètres.






Départ: Parking du Col de la Sûre (panneau des sentiers du Club Vosgien Rupt-sur-Moselle Vecoux - Ferdrupt).



©IGN 2021 – copie et reproduction interdite



PARCOURS ET POINTS D'INTÉRÊT

- Du parking, prenez le chemin forestier à droite de la croix. Suivez le balisage "Le Grebiay" chalet anneau rouge  et disque jaune .
- Vous arrivez au chalet du Grebiay (chalet ouvert) qui se trouve sur votre gauche. Prenez le temps de vous arrêter à l'occasion d'une pause repas ou goûter et de profiter du calme de la nature.
- Continuez sur ce chemin forestier en suivant toujours le balisage disque jaune  sur 1,4 km. Ce chemin amène au chalet du Grebiay d'où l'on pourra admirer un beau point de vue sur la vallée de la Haute Moselle avec en toile de fond les Ballons d'Alsace et de Servance.
- Pour poursuivre votre balade, suivez l'anneau rouge  par le chemin forestier à gauche du chalet.
- Continuez sur ce chemin forestier pendant environ 1 km en suivant toujours le balisage anneau rouge  pour rejoindre une route goudronnée.
- Arrivés à la route, ne suivez plus le balisage et montez cette route sur 300 mètres pour rejoindre le Col de la Sûre.

LE COIN DES ENFANTS

Au Chalet du Grebiay, profitez de la quiétude des lieux lors d'une pause familiale.

Amusez vous à ramasser les fougères qui entourent le chalet pour créer de jolis dessins sur le sol.

Vous pouvez distinguer le Ballon d'Alsace et ses anciennes pistes de ski du Ballon de Servance coiffé d'une tour.

Ce chalet, comme la plupart des chalets forestiers des Hautes-Vosges, est ouvert toute l'année et mis à disposition du public sans réservation préalable et de façon gratuite.

LE SAVIEZ-VOUS ?

Le Chalet du Grebiay se situe sur le passage d'un sentier touristique long de 16,5 km qui a pour point de départ l'église de Ramonchamp, la plus ancienne du canton.

Ce circuit permet de découvrir 4 chalets forestiers ouverts au public ainsi qu'un terrain de motocross, le tout agrémenté de jolis panoramas sur les environs.

Plus d'informations dans nos bureaux.

