



“ La Chapelle des Vés est idéalement située dans un col au milieu des pâturages et offre une vue saisissante à 360 ° sur les sommets alentours avec en toile de fond les Ballons d’Alsace et de Servance ainsi que la vallée de la Colline.”

RECOMMANDATIONS



Sac à dos

Emportez casquette, lunettes, crème solaire car randonnée souvent à découvert.



Parcours

Parcours ensoleillé les 2/3 de la balade, dernier tiers ombragé en forêt.



Accessibilité

Balade en terrain facile et varié avec route, sentier et chemin forestier.

En cas d'accident, composez le 112



Office de Tourisme Communautaire des Ballons des Hautes-Vosges*
Bureau Principal

28 bis, rue de Lorraine - 88560 ST-MAURICE/MOSELLE
Tél. : +33 (0)3 56 11 00 90
info.tourisme@ballons-hautes-vosges.com

• Chartre graphique : Massif des Vosges - Cimbô Conseils
• Crédits photo : OTC-BHV



POUR PROLONGER LA BALADE

DÉCOUVRIR

Domaine du Sotré / SAYES Cosmétique Bio

A 700 mètres du départ en direction de Fresse-sur-Moselle

Permaculteur bio. Fabrication française de cosmétique bio. Des senteurs naturelles et des textures séduisantes offrent de nouvelles sensations de bien-être.

2, bis chemin des Boudières
88160 FRESSE-SUR-MOSELLE
Tél. : +33 (0)6 66 14 03 17

Ferme de Noiregoutte

En descendant vers Fresse-sur-Moselle

Vente de fromages de chèvre. Venez découvrir cette ferme lors d'une visite organisée sur réservation : visite de la ferme, promenade avec les chèvres en été et découverte de la ferme à la bougie en hiver.

51, chemin de Noiregoutte
88160 FRESSE-SUR-MOSELLE
Tél. : +33 (0)6 18 38 26 87

Ferme de la chapelle des vés

A 100 mètres en descendant à droite vers Le Ménil

Vente de fromage au lait de vache sur place : Munster, Bargkass Nature Bargkass au Cumin, Bargkass au Fenu Grec, Bargkass à l'Ail des Ours, Bargkass Saveur du Jardin.

Frédéric VAXELAIRE, gérant de la ferme, se fera un plaisir de vous accueillir et de faire découvrir les vaches et autres animaux de la ferme à toute la famille.

94, chemin du Droit
88160 LE THILLOT
Tél. : +33 (0)6 85 54 76 60

BALADE FAMILLE LE PIC DES CORBEAUX

FICHE
RANDO

FRESSE-SUR-MOSELLE



SAISON
HORS NEIGE



DURÉE
2H




DISTANCE
4,5 KM



DÉNIVELÉ
+ 130 M



DIFFICULTÉ
3 PETITS PAS



— Cette petite balade est idéale pour découvrir la Haute Vallée de la Moselle et les douces ondulations des Ballons Vosgiens. Elle offre un regard nouveau sur le village du Thillot et son décor naturel de toute beauté. Le début de la promenade se fait sur un chemin en balcon avant de déboucher sur la clairière du chalet du Pic des Corbeaux, un lieu de pique-nique idéal pour toute la famille. Pour les enfants à partir de 8 ans.

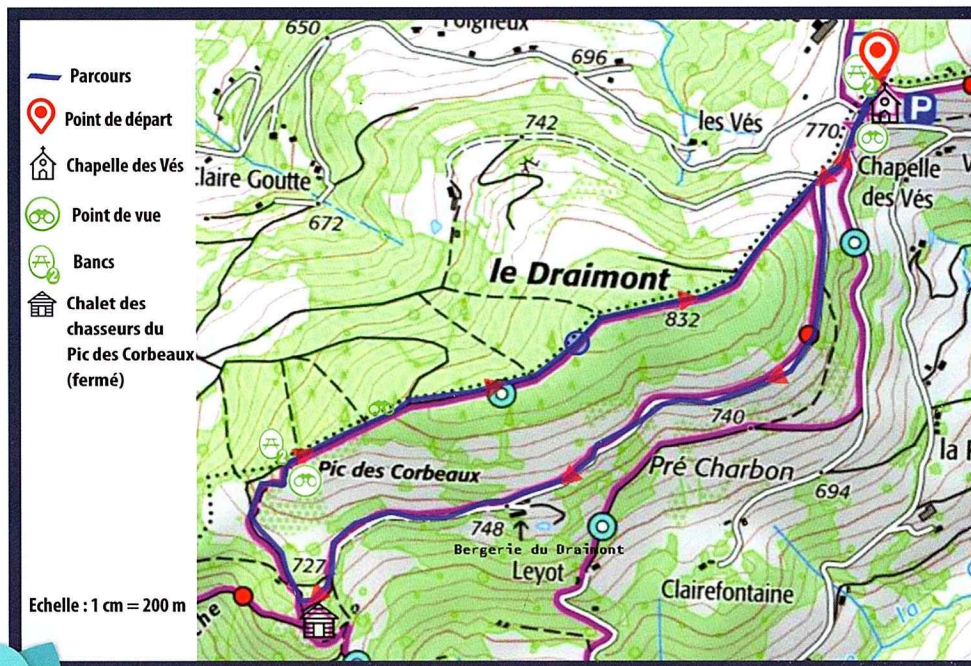
OFFICE DE TOURISME COMMUNAUTAIRE
DES BALLONS DES HAUTES-VOSGES

Bureau principal : 28 bis, rue de Lorraine - 88560 SAINT-MAURICE-SUR-MOSELLE
+33 (0)3 56 11 00 90 - info.tourisme@ballons-hautes-vosges.com - www.ballons-hautes-vosges.com

ACCÈS ET POINT DE DÉPART

Accès: Depuis Le Thillot, suivre direction « Le Ménil » et tourner à droite juste avant Intermarché. Prendre la direction "Chapelle des Vés". Monter la route sur 3 kms.

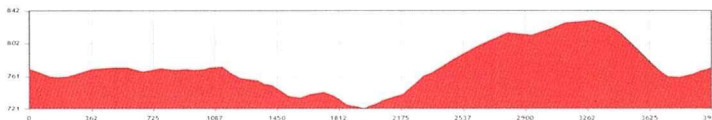
Départ: Du parking de la Chapelle des Vés.



© IGN 2021 – copie et reproduction interdite

PARCOURS ET POINTS D'INTÉRÊT

- Du parking, descendez vers la chapelle. Continuez sur la route en prenant la direction "Chemin du Draimont". Ne pas prendre la direction "Chemin de Clairefontaine" voie sans issue.
- Continuez sur 100 mètres et prenez la route à gauche en direction de la "Bergerie du Draimont" et suivre le balisage disque rouge ●
- La route surplombe la vallée et offre de jolis panoramas. Vous pouvez apercevoir en face de vous le Ballon d'Alsace et plus loin le Ballon de Servance avec son relais.



Chalet des chasseurs du Pic des Corbeaux (fermé au public)



Vue sur les coteaux de Fresse-sur-Moselle



PARCOURS ET POINTS D'INTÉRÊT

- Vous longez le village de Fresse-sur-Moselle. Continuez sur 1,4 km en suivant toujours le disque rouge ●.
- Arrivés à la "Bergerie du Draimont", continuez sur le chemin en terre sur 200 mètres en suivant le balisage ●
- A l'intersection, prenez à droite en suivant le balisage disque rouge ● et anneau bleu ○. On se rapproche de plus en plus du Ballon de Servance avec son relais.
- Au bout de 300 mètres, prendre le chemin de droite à la lisière de la forêt balisé ○. Passage à proximité du chalet des chasseurs du Pic des Corbeaux (fermé).
- Continuez sur le sentier balisé anneau bleu ○ à travers les fougères. Il grimpe avec un fort dénivelé sur 200 mètres.
- Arrivés au rocher du Pic des Corbeaux, vous pourrez admirer une vue imprenable sur Le Thillot, Fresse-sur-Moselle sur votre gauche et Ramonchamp en arrière-plan.
- Après cette halte, continuez la balade sur le sentier qui grimpe à travers les fougères ○. Arrivés en forêt, suivez les balises ○ puis le sentier grimpe avec un fort dénivelé sur 200m.
- Continuez sur le sentier encore sur 100 mètres en suivant les balises ○. Arrivés dans les pâtures à la sortie de la forêt, profitez d'un joli point de vue sur le col où se trouve la Chapelle des Vés. Continuez sur le sentier qui entame une forte descente sur 200 mètres pour finir la balade et retrouver le point de départ.

BON A SAVOIR

On peut réaliser ce circuit en sens inverse en commençant par la forêt avant de marcher à découvert, ce qui évite de monter en plein soleil durant l'été.

LES CHIENS DE PROTECTION

Il n'est pas rare en montagne de rencontrer des chiens de bergers destinés à protéger les troupeaux. Le plus célèbre de ces chiens est le patou.

Vous apercevrez des panneaux tels que celui-ci à l'approche des pâturages. Ils ont pour objectif de vous rappeler quelques réflexes à adopter au cours de vos balades en famille.



LE SAVIEZ-VOUS ?



La Chapelle des Vés a été construite en 1863 par les agriculteurs de la Colline de Fresse-sur-Moselle et reconstruite entre 1998 et 2000 dans son cachet original par 74 bénévoles (9000 heures de travail tout de même !).

Elle est ouverte au public et se situe dans un col accessible depuis 3 villages : Fresse-sur-Moselle, Le Thillot et Le Ménil.